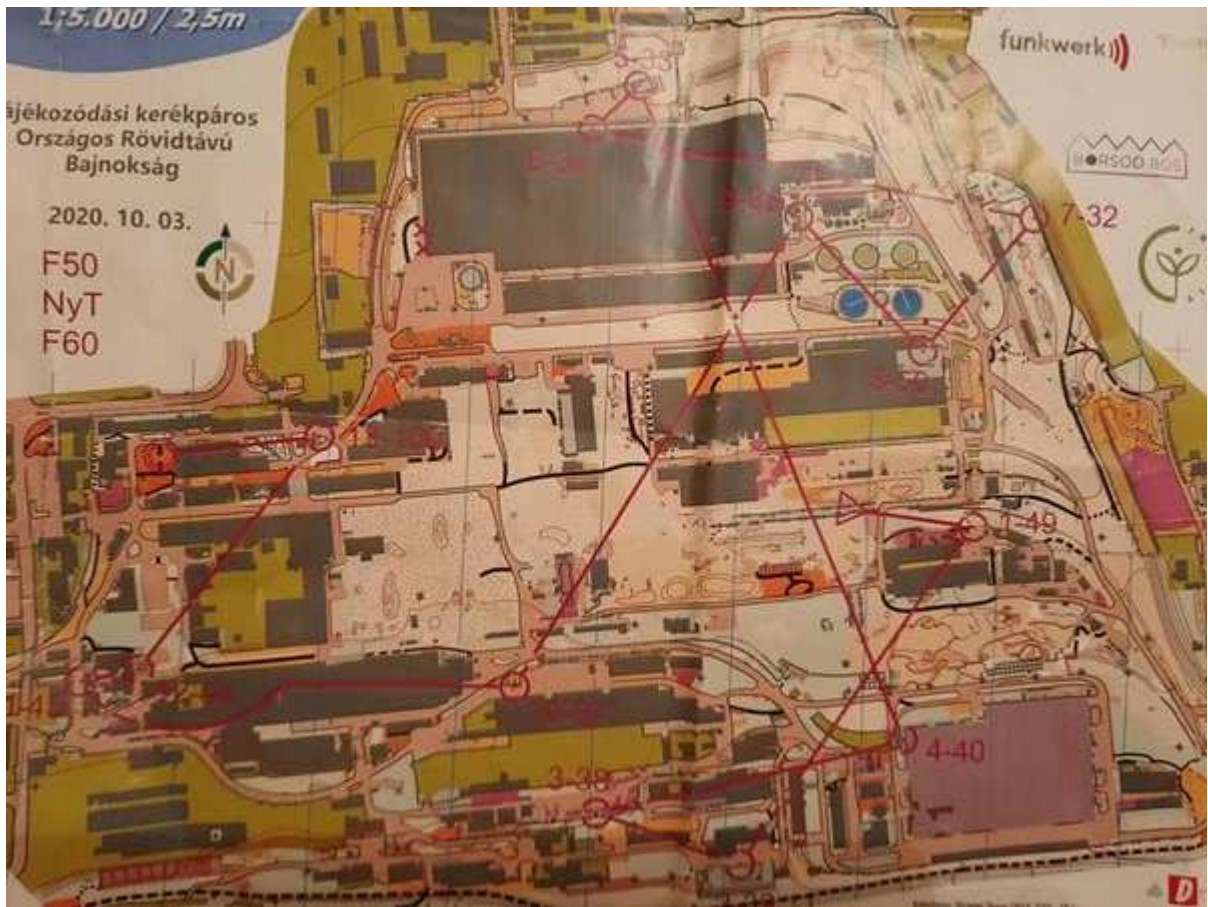
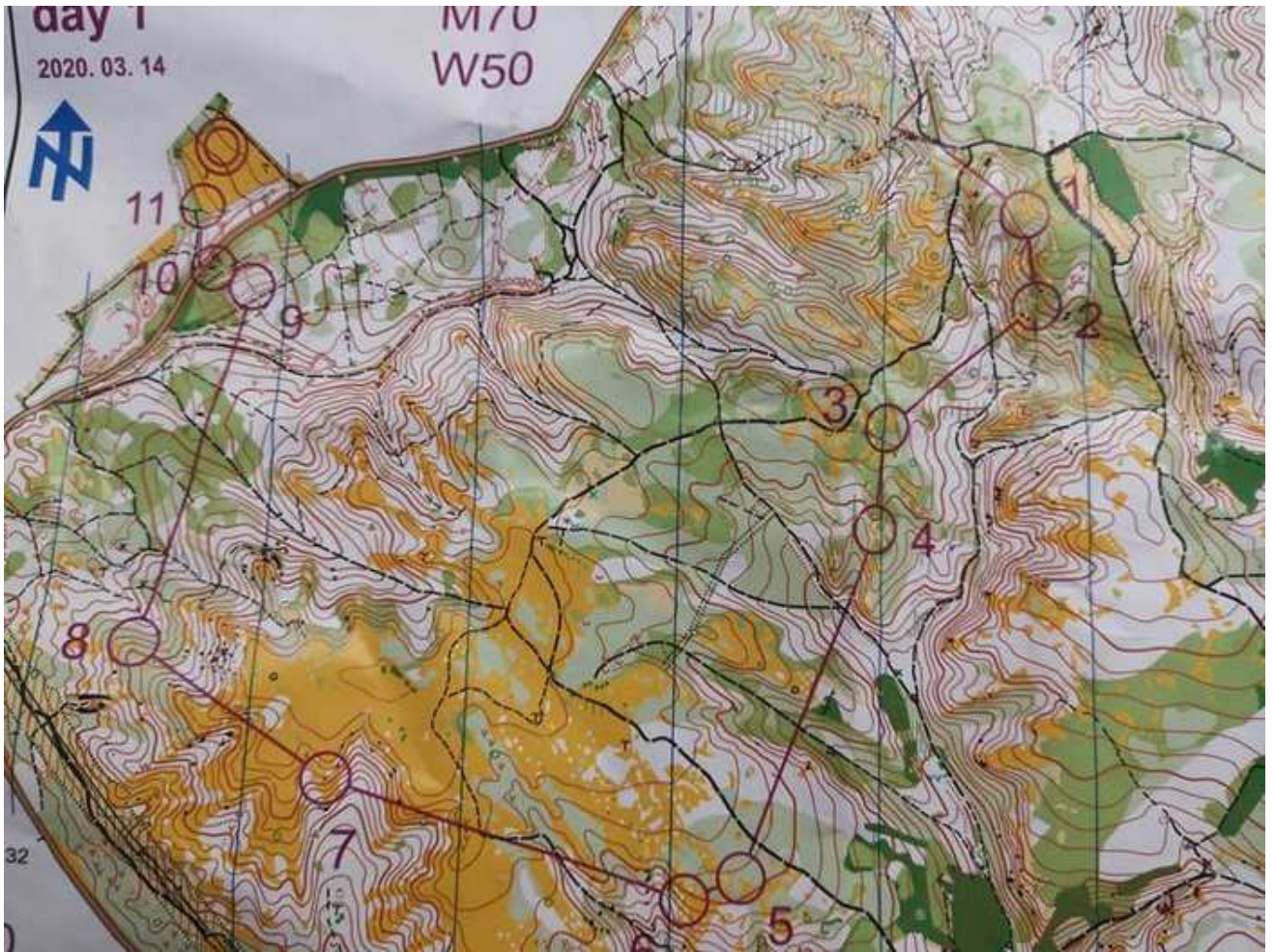


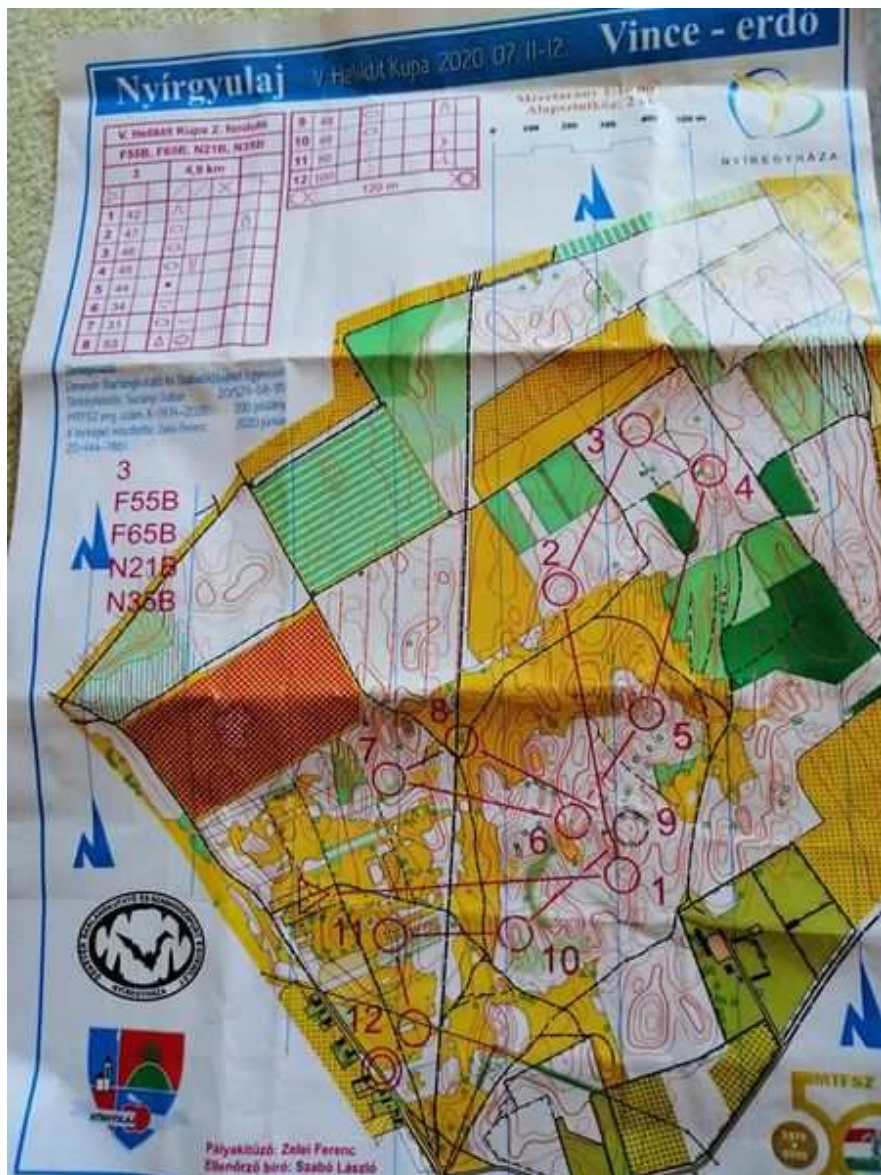
Képek és térképek a HBS 2020. évéből

összeállította: Hrenkó László









Fischerbócsa (Tázlár)

Méretarány 1 : 7500
Alapszintképzés 2 m
Helyesbítés 2020



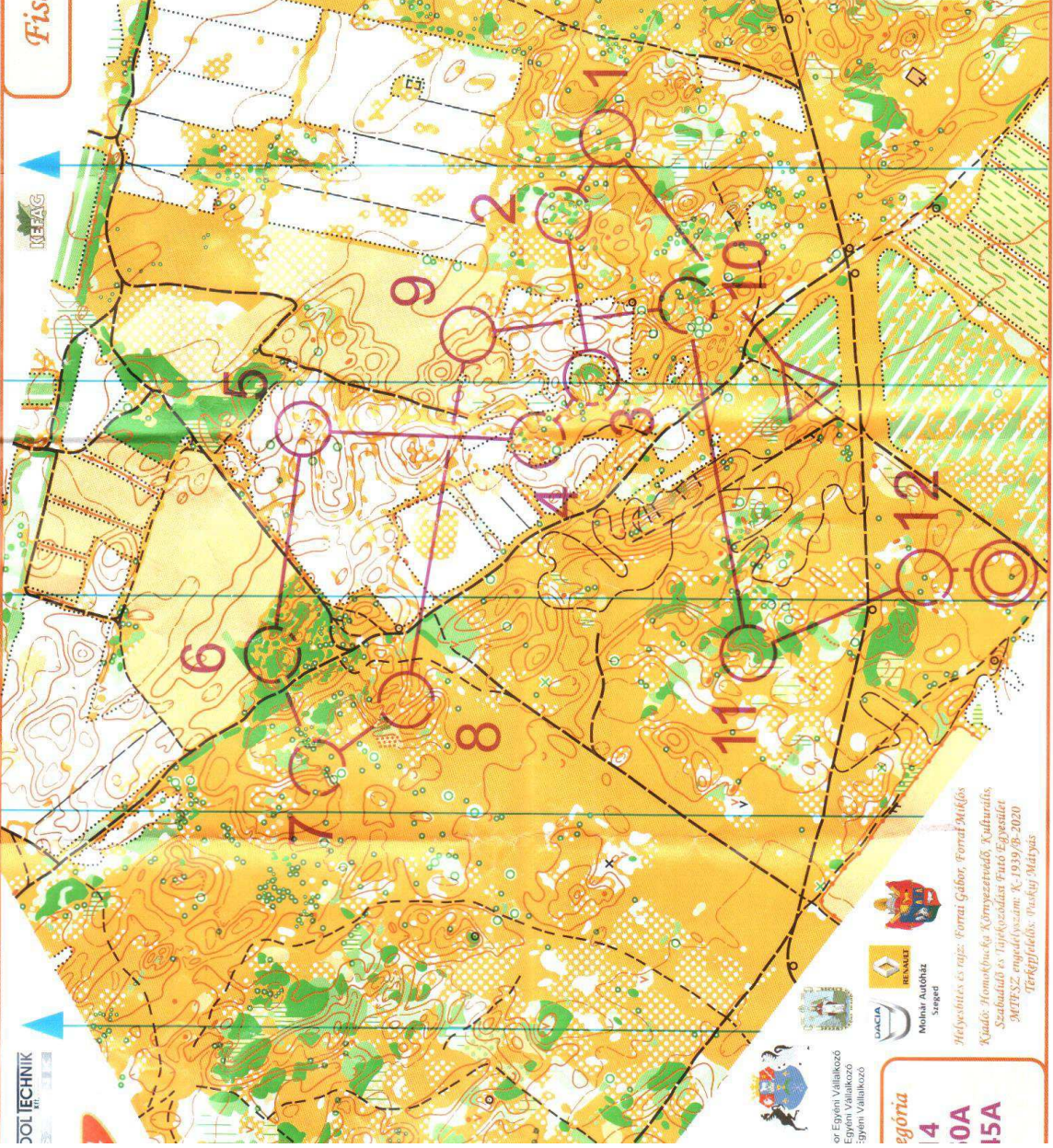
Hímmoldkási Jonathermál kupa
2020. évi országos verseny
Helyesbítés 2020



Jonathermál kupa 1. nap
F60A, N45A

14		3,6 km	
1	63	↘	○
2	47	∇	4x5
3	32	∪	
4	67	↑	4x5
5	33	⊞	○
6	43	⊙	○
7	42	∩	
8	65	∩	
9	44	∩	
10	31	↗	∪
11	48	⊙	○
12	100	↘	○

○ --- 110 m --- →



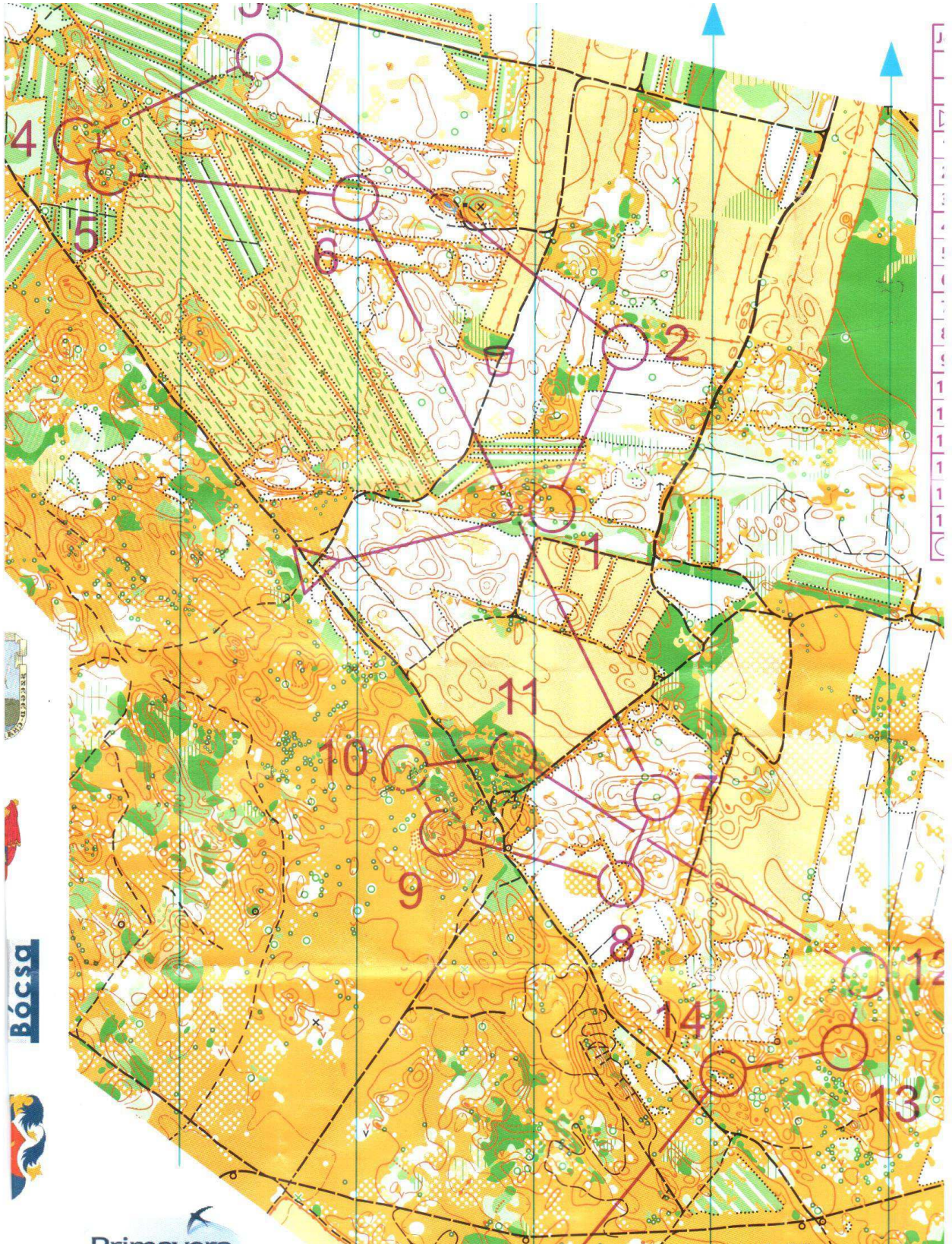
DOI TECHNIK

or Egymen Vállalkozó
Egymen Vállalkozó
Egymen Vállalkozó



Helyesbítés és rajz: Firtai Gábor, Firtai Miklós
Készítette: Hímmoldkási Környezetvédelmi Kulturális
Szabadtéri és Tájékozódási Futás Egyesület
MPTFSZ engedélyszám: K. 1919/B-2020
Térképfeladás: Páskay Mártyus

egymen
4
0A
15A



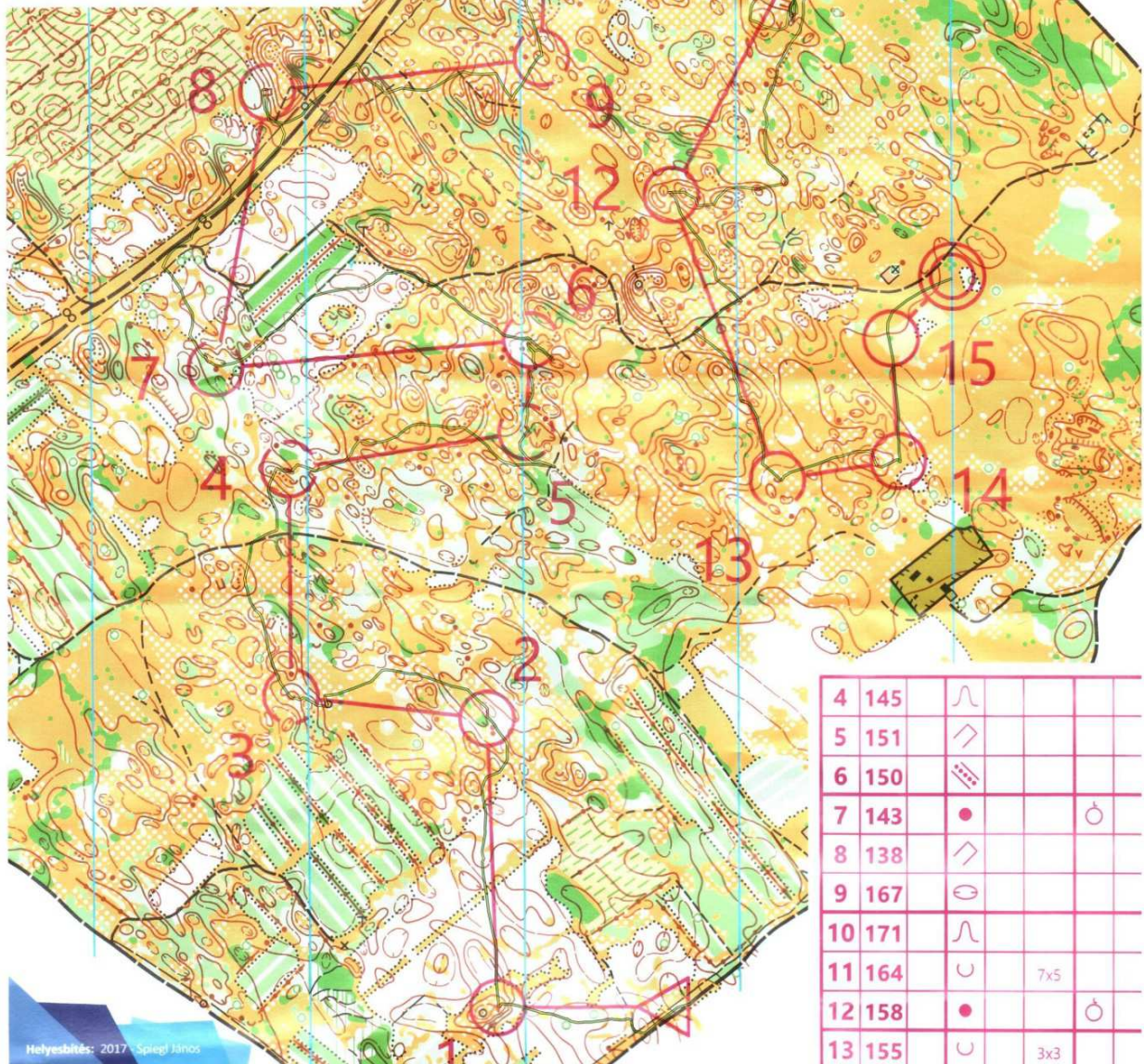
Bodoglár

Kukorica-hegy 5

1:7500 / 2 m



Éjszakai OB 2020				
F60A	4,7 km			
1 103	∨	2x2		✓
2 117	⊗			♂
3 113	∪	4x3		



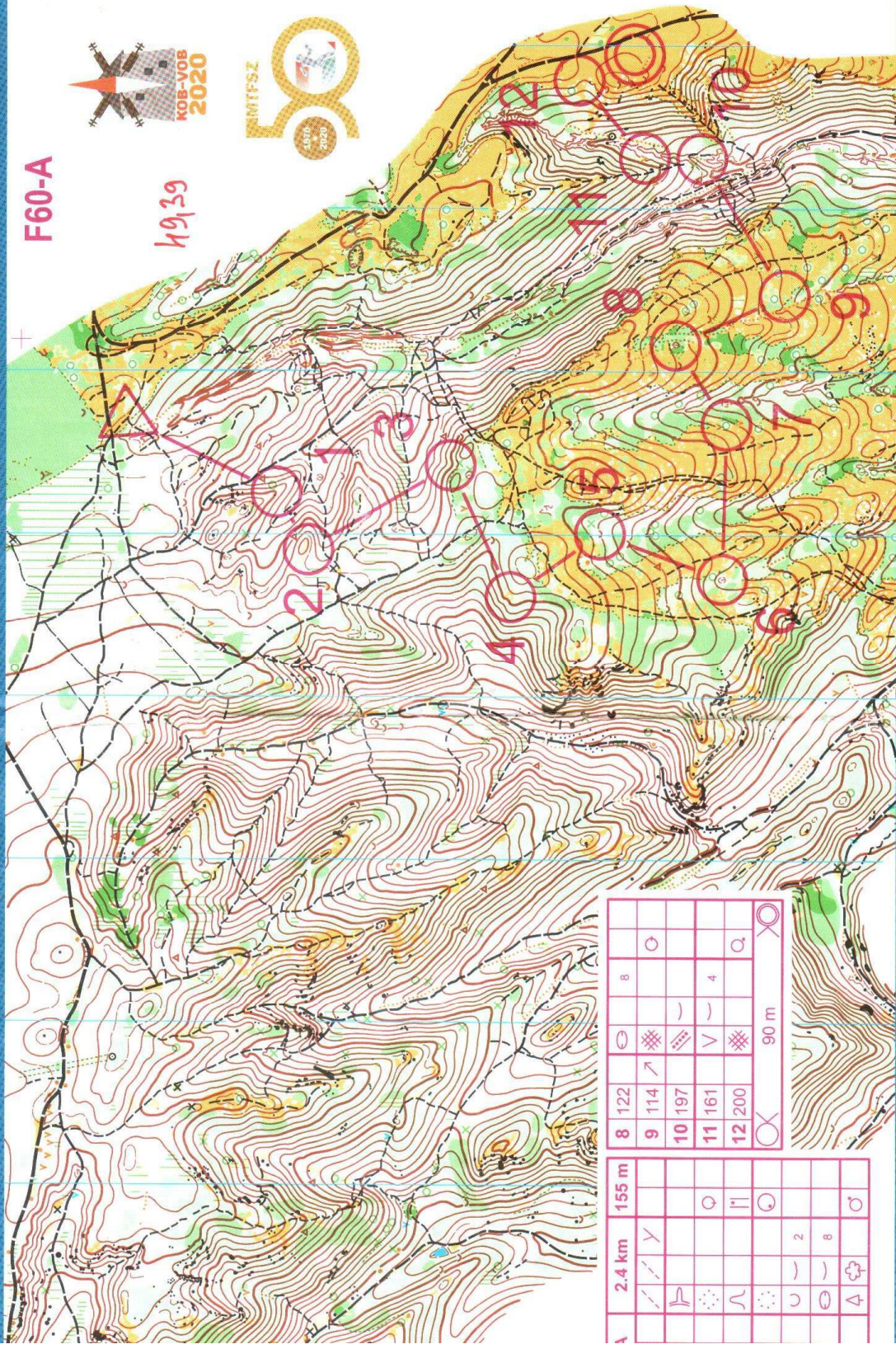
4	145	∪		
5	151	∨		
6	150	⊗		
7	143	●		♂
8	138	∨		
9	167	∪		
10	171	∪		
11	164	∪	7x5	
12	158	●		♂
13	155	∪	3x3	

ÉPTÁVÚ OB DÖNTŐ

augusztus 22.

BÁTORKŐ (CSÖRGET-VÖLGY)

méretarány 1:7 500 | alapszintköz 5 méter



F60-A

1939

8	122	☉	8	
9	114	↗		○
10	197	▨		
11	161	∇	4	
12	200	☼		□

90 m

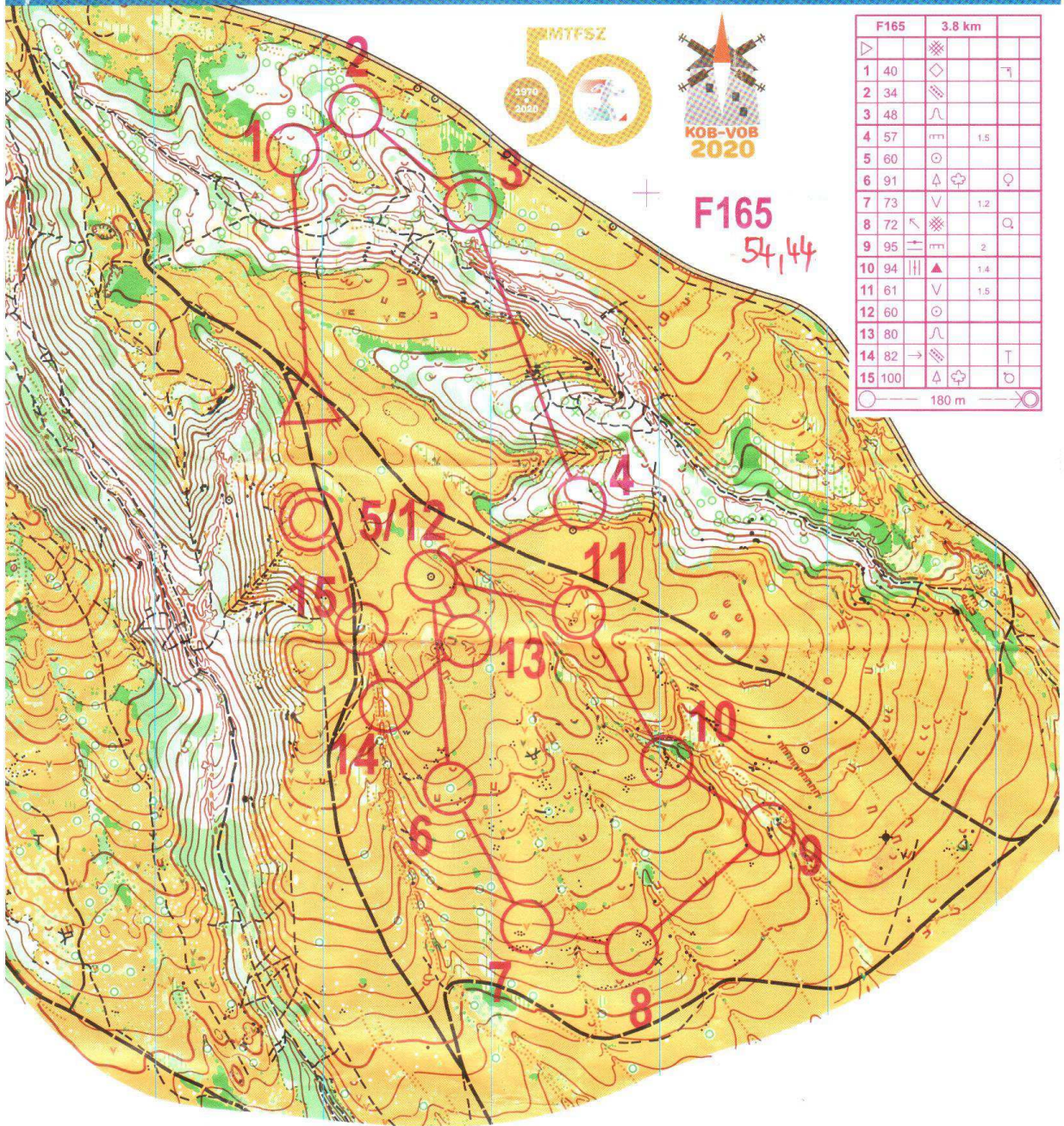
2.4 km	155 m				
↙	↘	∩	∪	∩	∪
∩	∪	∩	∪	∩	∪
∩	∪	∩	∪	∩	∪
∩	∪	∩	∪	∩	∪
∩	∪	∩	∪	∩	∪

VÁLTÓ OB

2020. augusztus 23.

BÁTORKŐ (KOPASZ-HEGY)

méretarány 1:7 500 | alapszintköz 5 méter



16509 1





